

Compte rendu Réunion du 13 février 2025 – Chemins Ruraux

Conseil des Sages : Marc et Philippe

Estrablin Historique : Evelyne, Annick et Roger

Elus : Dominique, Maud et Carole

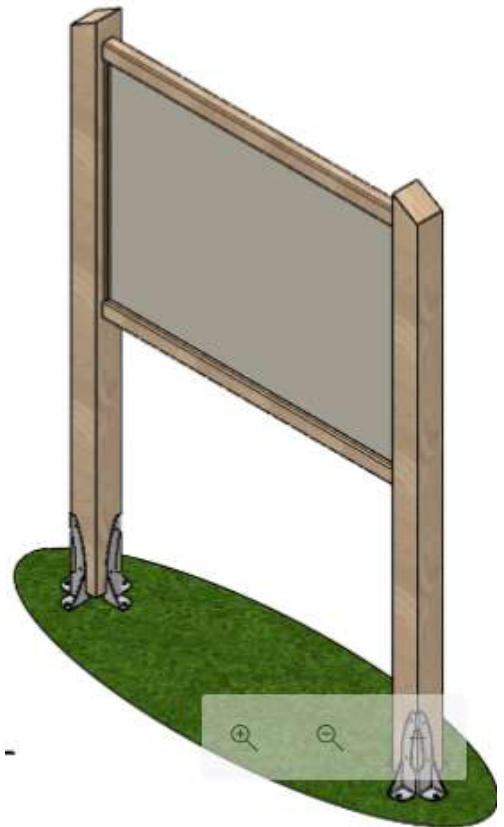
L'ordre du jour proposé est le suivant :

- **Calendrier** : Il s'agit d'un travail sur le long terme avec plusieurs étapes
- **Présentation des 6 boucles créées par le Conseil des Sages**
 - 2 départs : place de la Saint Vincent et place de la paix
 - Modifications réalisées pour assurer des cheminements en dehors des propriétés privées
 - Boucles qui seront consultables grâce à un QRcode sur le site de la commune avec téléchargement possible sous format GPX
 - Sur le site, des fichiers d'accompagnement seront proposés : « format » sportif et format + détaillé pour les curieux
 - Quelques corrections sont ajoutées : des options sur les parcours proposés avec des « raccourcis ou chemins de traverse » pour les boucles 2 (chemin du Tillet / route du Badoit) ,3 (chemin du Vivier),4 (chemin du bel air) et pour la boucle 6 supprimer la boucle à l'intérieur de la Merlière
 - Le chemin de chez Meunier à chez Vincendon porte le nom de « Chez Rigard »
 - Choix de noms / symboles et photos pour les 6 boucles
 - On intègre pas de boucle vélo

Les balades estrablinoises				
	Noms proposés	symbole	Photos de présentation	Couleur /niveau de difficulté
Boucle 1	Au fil de la Vézonne	Onde	Montée chemin chez Roux	bleu
Boucle 2	En passant par les crêtes	Des crêtes	Vue sur les Alpes ou paysage rural	noir
Boucle 3	Boucle des hameaux	symbole de 3 maisons	Silhouette du Bessay ou paysage rural	orange
Boucle 4	Boucle des tuiliers	Symbole de poteries	La Suze	rouge
Boucle 5	La voie romaine	Symbole romain	Vue sur le Pilat	jaune
Boucle 6	Balade de la Merlière	Agrion de Mercure	Cascade	vert

- **Solutions envisagées pour les panneaux d'information et le balisage**

- Commande à la société Pic Bois : la commission environnement a fait ce choix pour être prêts au 1^{er} mai
 - ⇒ Présentation similaire à celle de Reventin
 - ⇒ Il serait intéressant d'ajouter un support titre comme pour Reventin
 - ⇒ Les services techniques de la commune poseront les panneaux



- Le balisage de la boucle 1 sera fait d'ici au 1^{er} mai
- Le reste du balisage sera fait par les élus et les bénévoles d'ici à l'automne
- Le choix n'est pas encore arrêté : seulement bombe de couleur / flèches maisons de couleur posées ?

- **Organisation projetée pour le 1er mai concernant les chemins ruraux**

En amont : concours photo en cours : choix le **mercredi 2 avril à partir de 18h** puis installation des photos la veille

9h à 10h : Départ randonnée

- Randonnée libre et gratuite
- 2 parcours :
 - Parcours famille : chemin charbonnier / Chez Roux : 7,6km 65m de dénivelé + possibilités de boucles plus courtes
 - Parcours sportifs : chemin entre deux : 8,5km 124 m de dénivelé
- Ravitaillement sur le parcours : **au croisement du chemin de la Pinaye/chemin du Gounon ?**
- La GV sera présente ce jour avec plusieurs bénévoles :
 - 2 bénévoles pour les inscriptions, place de la paix
 - 2 bénévoles au ravitaillement
 - Des accompagnatrices de randonnée sur les parcours

- Il faudrait que les autres associations partenaires du travail sur les chemins ruraux puissent associer quelques bénévoles pour soutenir cette organisation

12h30 : Inauguration panneaux de randonnée + remerciements associations et coup à boire

Estrablin Historique : présentation de la carte napoléonienne avec les chemins tracés

Rencontre association Via Sancti Martini le 19 février 2025

2 représentants de cette association qui doivent organiser la traversée de l'Isère : 147 km ; cet itinéraire est reconnu par le Conseil de l'Europe depuis 2012, il part de Tours pour aller jusqu'à la Hongrie.

Le projet est soutenu par la Région mais le partenariat est plus difficile avec le département même si rencontre récente. Il y a des parties du tracé qui sont déjà balisées et mises en valeur (cela dépend aussi de la politique des EPCI)

Exemple : <https://tourisme.paysvoironnais.com/activites-pleine-nature/balade-rando/via-sancti-martini/>

Cette rencontre a pour but d'informer la commune de l'intention + du futur balisage (rouge et vert) depuis Jardin jusqu'à Chaumont. Difficultés car peu de sentiers mais essentiellement les départementales.

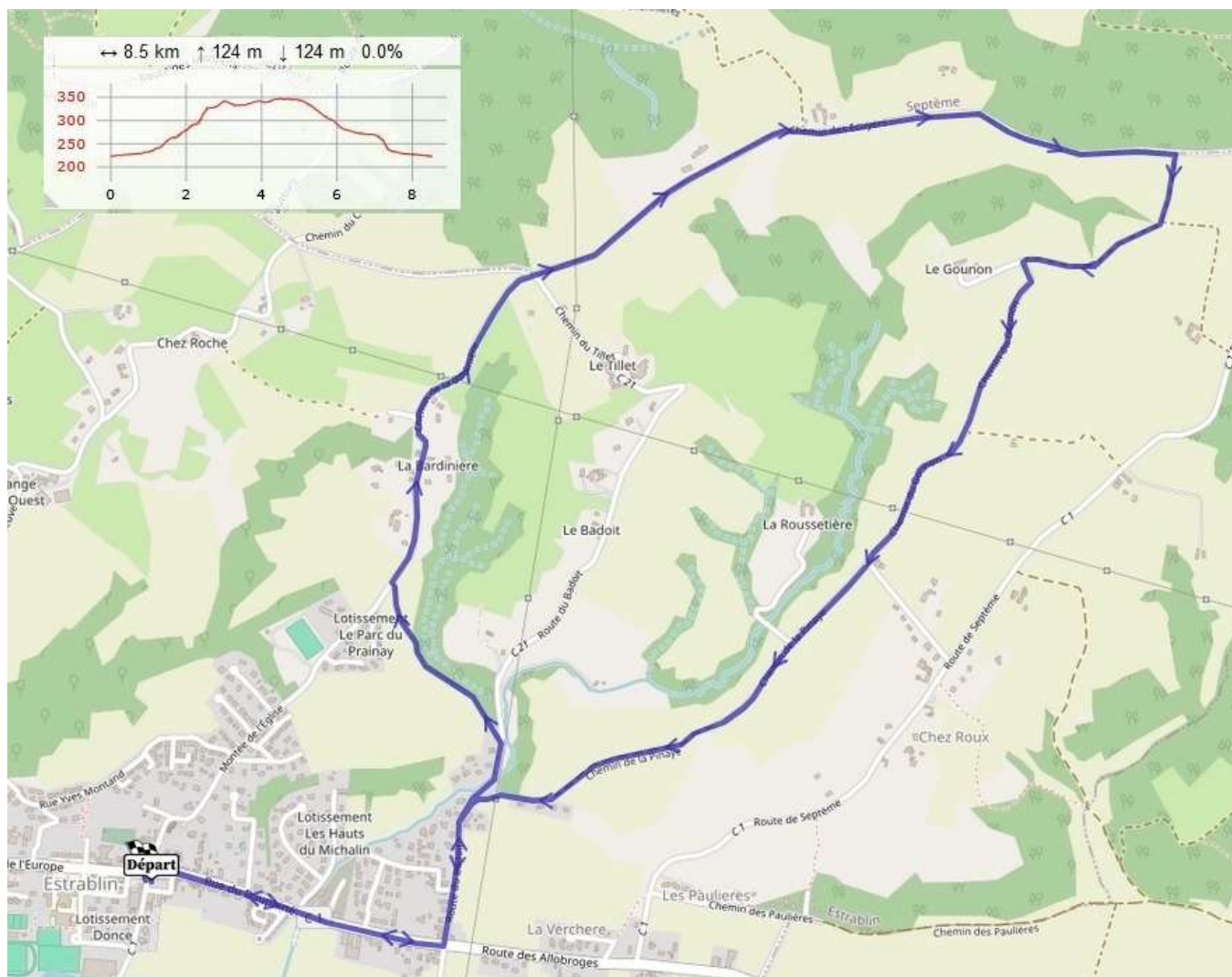
L'itinéraire cherche aussi à mettre en valeur le patrimoine, l'économie locale et le patrimoine environnemental sur une bande de 10 km de large le long du tracé. Bouquin qui recense ce patrimoine

Ensuite, des manifestations sont organisées pour faire connaître le tracé. Ex La rando des 5 clochers : <https://www.valdevirieu.fr/19-1311-4-rando-des-clochers.html>

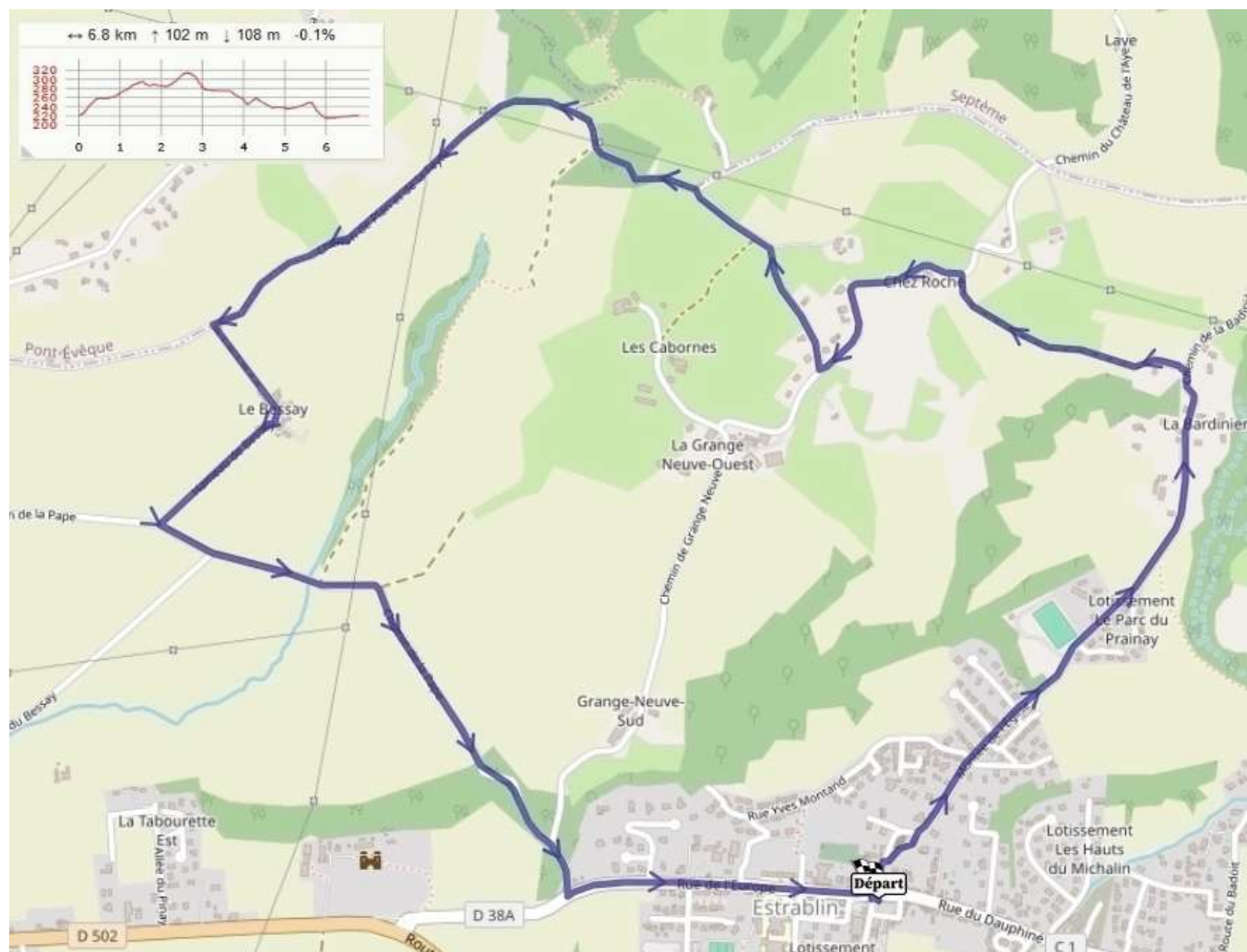
Au fil de la Vézonne



En passant par les Crêtes :



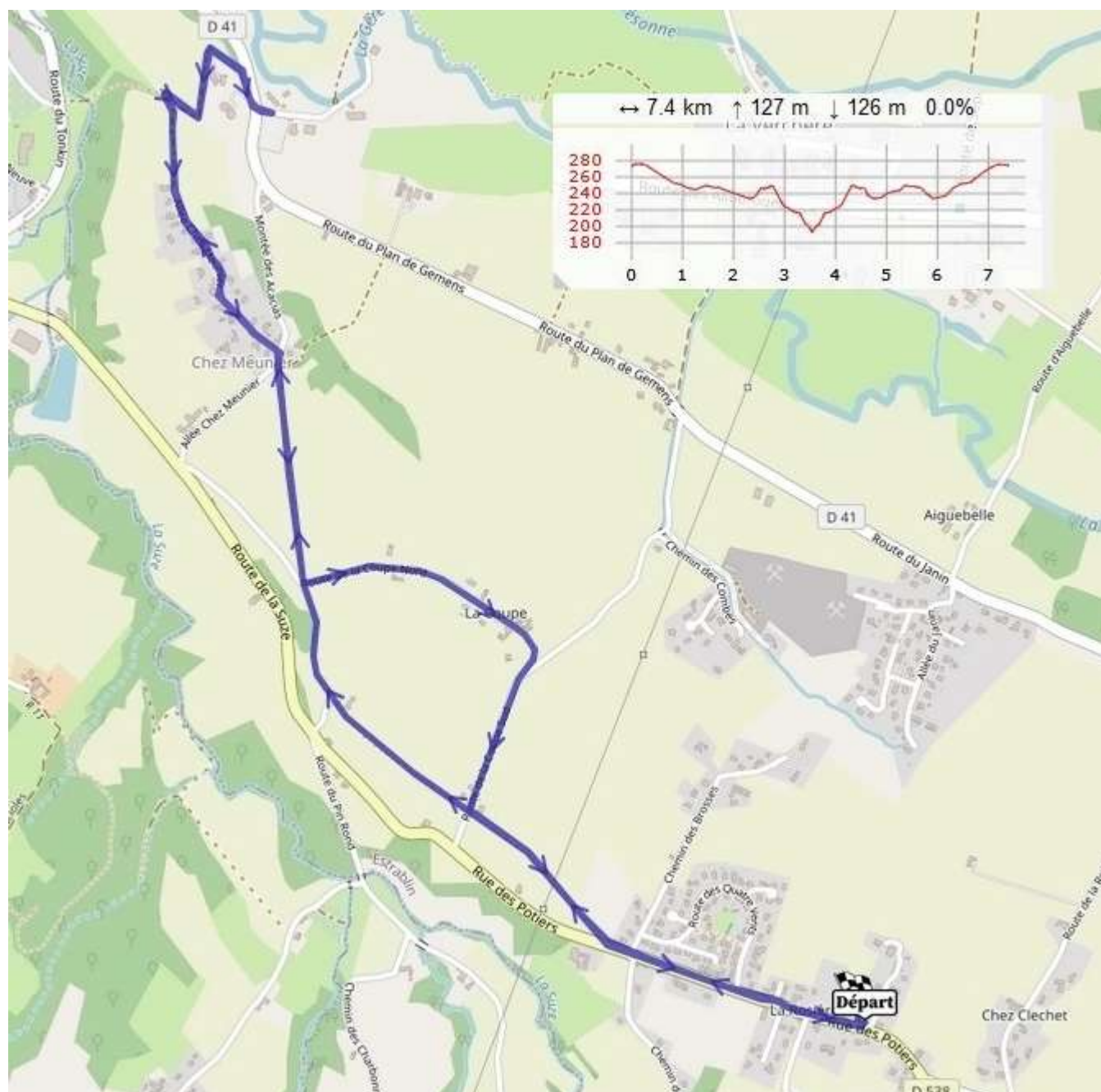
Boucle des Hameaux :



Boucle des Tuiliers :



La voie romaine :



Balade de la Merlière :

